SCHEMA DI PIANO - APRILE 2021

FRAGILITA' TERRITORIALI/idrologiche

1:100.000

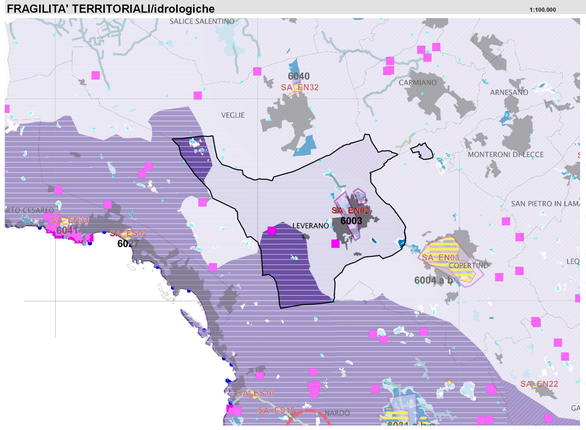

PERICOLOSITÀ INONDAZIONE (PAI)
- BP
- MP
- AP

NB cartografia aggiornata con dati AdB Puglia giugno 2018

PERICOLOSITÀ/RISCHIO ALLUVIONI (PGRA)
- AREE A RISCHIO SIGNIFICATIVO
- SA_ CODICE ARS
- STUDI IDRAULICI IN PROGRAMMA

TUTELA DELLE ACQUE (PTA)

Bacini idrografici
- IONIO
- ENDOREICO

Contaminazione salina
- Aree vulnerabili

Aree di tutela quali-quantitativa
- Corpi idrici superficiali (Acquifero del Salento)

COMPONENTI IDROGEOMORFOLOGICHE
(fonte: Carta Idrogeomorfologica della Regione Puglia – AdB)
- cigli di sponda fluviale
- ripe erosione fluviale
- Reticolo idrografico
- Doline
- Conche (>1ha)

SCHEMA DI PIANO - APRILE 2021

FRAGILITA' TERRITORIALI/geomorfologiche

1:100.000

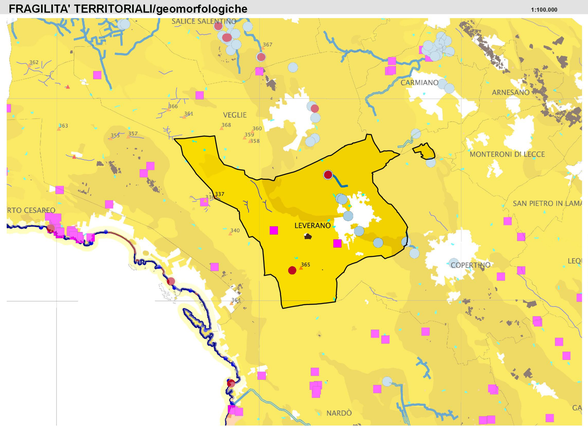

COMPONENTI IDROGEOMORFOLOGICHE
(fonte: Carta Idrogeomorfologica della Regione Puglia – AdB)
- Reticolo idrografico
- Cave
- Doline
- Grotte
- Vore
- Conche (>1ha)
- punti sommitali
- orli di terrazzo morfologico
- faglie
- faglie piegate
- creste

LITOLOGIA
- Depositi sciolti a prevalente componente pelitica
- Depositi sciolti a prevalente componente sabbioso–ghiaiosa
- Unità a prevalente componente arenitica
- Unità a prevalente componente argillosa
- Unità a prevalente componente siltoso–sabbiosa e/o arenitica
- Unità a prevalentemente calcarea o dolomitica

SCHEMA DI PIANO - APRILE 2021

FRAGILITA' TERRITORIALI/tecnologiche

1:100.000

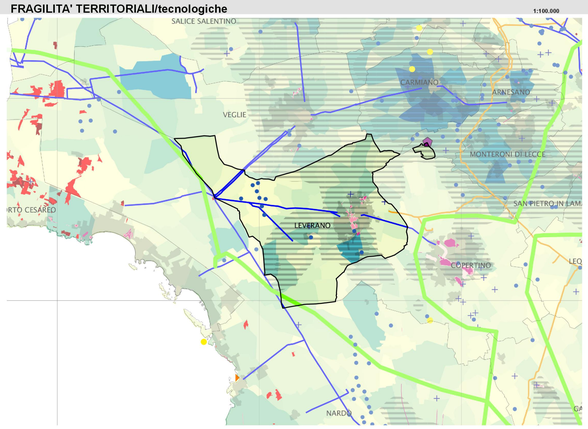

COMPONENTI ANTROPICHE
- siti inquinati
- Depuratori nuovi (scenario PTA)
- Depuratori civili (anno 2002)
- Pozzi
- Aziende a rischio incidente rilevante

INFRASTRUTTURE A RETE
- acquedotto
- elettrodotti
- gasdotti

AREE PERCORSE DA INCENDI
- Dati anni 2000–2007
- Dati anni 2008–2014

Densità opere di captazione (n.)
- 10
- 20
- 50

Densità pozzi (dati Genio Civile)
- 0
- 25
- 50
- 75
- 250

SCHEMA DI PIANO - APRILE 2021

FRAGILITA' TERRITORIALI/agricole

1:100.000

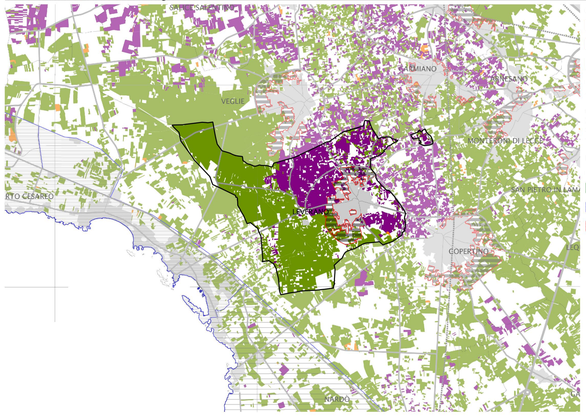

COMPONENTI AGRICOLE DI PREGIO
- OLIVETI
- VIGNETI
- FRUTTETI

FONTE: Carta dell'Uso del Suolo (progetto Corine Land Cover)
- aree urbanizzate
- linea ferroviaria
- strada statale
- strada provinciale
- strada comunale

PROGETTI TERRITORIALI (PPTR)

PATTO CITTÀ–CAMPAGNA
- PARCHI AGRICOLI MULTIFUNZIONALI
- PARCHI AGROALIMENTARI COSTIERI
- CAMPAGNA DEL RISTRETTO

SCHEMA DI PIANO - APRILE 2021

FRAGILITA' TERRITORIALI/individuazione aree ex art.197 D.Lgs.152/2006

1:100.000

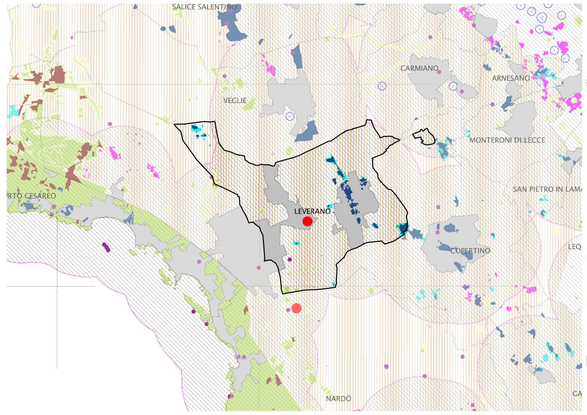

CRITERI ESCLUDENTI
- PERICOLOSITÀ FRANE (PAI)
- PERICOLOSITÀ INONDAZIONE (PAI)
- CENTRI ABITATI
- BUFFER CENTRI ABITATI (2,5 km)
- Ingresso grotte
- POZZI/AREA DI RISPETTO
- DISCARICA
- BENI PAESAGGISTICI (PPTR)
- ULTERIORI CONTESTI PAESAGGISTICI (PPTR)
- AREE PERCORSE DA INCENDI (DATI 2008–2014)

CRITERI PENALIZZANTI
- PERICOLOSITÀ FRANE (PAI)
- PERICOLOSITÀ INONDAZIONE (PAI)
- ZONE DI PROTEZIONE SPECIALE IDROGEOLOGICA (PTA)
- AREE PRODUZIONE VINO DOC

CRITERI PREFERENZIALI
- CAVE
- AREE INDUSTRIALI
  (non rappresentate a questa scala e nei limiti di cui al Decreto del Ministero dell'Ambiente e Tutela del Territorio e del Mare – Direzione dei Rifiuti – Speciali nella Regione Puglia)

SCHEMA DI PIANO - APRILE 2021

INVARIANTI STRUTTURALI

1:100.000

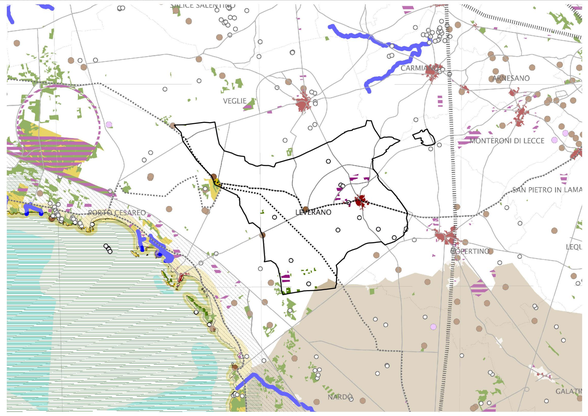

- SIC mare (UCP_siti naturalistici)
- Componenti vegetazionali naturali (BP_142G, UCP_pascoli naturali, UCP_formazioni arbustive, UCP_aree umide)
- Reticolo idrografico (BP_142C, UCP_connessioneREI)
- Bacini endorreici delle Serre salentine
- Cavità naturali (UCP_doline, UCP_grotte, UCP_geositi, UCP_inghiottitoi, Vore_AdB)
- Territori costieri (BP_142A)
- Aree di notevole interesse paesaggistico (BP_136)
- Paesaggi rurali (UCP_paesaggi rurali)
- Centri abitati (UCP_città consolidata)
- Siti storico-culturali (UCP_siti storico culturali)
- Contesti urbani (aree pianificate PUG, PRG, PdF)
- Aree produttive (zto_D, zone ASI, strade mercato)
- Rete ferroviaria
- Rete stradale
- Rete ciclabile (Itinerari BICITALIA)

SCHEMA DI PIANO - APRILE 2021

ASSETTO TERRITORIALE/ambientale

1:100.000

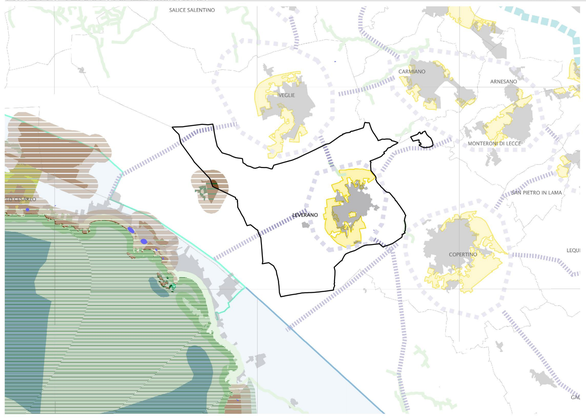

SISTEMI AMBIENTALI

RETE ECOLOGICA DELLA BIODIVERSITÀ

SISTEMI DI NATURALITÀ PRINCIPALI
- NUCLEI NATURALI ISOLATI

SISTEMI DI NATURALITÀ SECONDARI
- CONNESSIONI ECOLOGICHE

AREE TAMPONE

SITI RETE NATURA 2000

BUFFER SITI RETE NATURA 2000

SITI MARINI RETE NATURA 2000

RETE ECOLOGICA POLIVALENTE

AMBITI DI RIGENERAZIONE PAESAGGISTICO–AMBIENTALE
- PARCO AGRO–NATURALISTICO DI VALORIZZAZIONE
- PARCHI AGRICOLI MULTIFUNZIONALI
- PARCHI PERIURBANI (CAMPAGNA DEL RISTRETTO)

LINEE DI FRUIZIONE POLIVALENTE DELLA RETE ECOLOGICA
- LINEA DORSALE DI CONNESSIONE
- ANELLI INTEGRATIVI DI CONNESSIONE PERIURBANA
- PRINCIPALI GREENWAYS POTENZIALI
- LINEE INTEGRATIVE DI CONNESSIONE

SCHEMA DI PIANO - APRILE 2021

ASSETTO TERRITORIALE/infrastrutturale

1:100.000

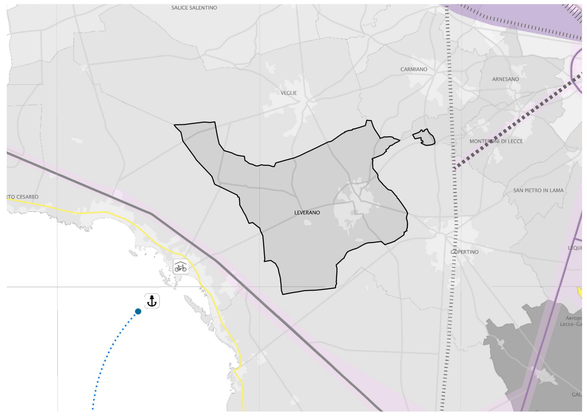

SISTEMI INFRASTRUTTURALI

ADRIATICO (livello regionale/nazionale)
- Linea BOLOGNA–LECCE. Velocizzazione tratta Brindisi–Lecce
  Stazione di Lecce secondo Piano e provvisamente allestamento FSE
  Lecce – Terminal intermodale passeggeri ferro–gomma

BRADANICO–SALENTINO (livello regionale)
- Linea Francavilla Fontana, Raddoppio selettivo tra Lecce e San Pancrazio
  Linea Martina Franca-Lecce, elettrificazione tratta Manduria-Lecce

SS6 – Realizzazione del tracciato in variante bruscia edilizi sia via della Cassaforma Lecce e la Tua; Nesma, con sezione stradale tipo C3
SS6 – Adeguamento in sede e messa in sicurezza, Via Egnaziale Est di Brindisi, con sezione stradale tipo B (CNR TB/1980)
SS6 – Realizzazione del tracciato e scopate Brindisi Sud lotto: zo rotonda e Mesenagna, con sezione stradale tipo B (CNR TB/1980)

SERRE (livello provinciale)
- Linea Gallipoli–Nardò–Neviti Lecce, Brindisi Monteroni–Zollrolne Lecce
  Linea Lecce–Gagliano del Capo: Realizzazione collettore Lecce e Maglie
  Linea Maglie–Otranto e linea Maglie–Gagliano di Capo, elettrificazione
  DL 135/2004
  Linea Maglie–Otranto – Terminal intermodale passeggeri ferro–gomma
  Metropolitana di superficie Nardò–Gallipoli–Lecce. Eliminazione interferenza della linea FSE con rete viaria secondaria
  SS7ter – Adeguamento tratta Lecce–San Pancrazio Salentino con sezione tipo C
  SP359 Nardò–Avetrana – Adeguamento in sede con sezione tipo C
  SS16 – Ammodernamento del tronco Maglie–Otranto con sezione tipo B
  SS275 – Ampliamento a quattro corsie Maglie–210 con sezione tipo B, Ammodernamento tratto da Montesano Salentino
  SS275 – Adeguamento tra Alessano e Santa Maria di Leuca con sezione tipo C

NODI INFRASTRUTTURALI
STAZIONI, TERMINAL INTERMODALI FERRO-GOMMA, VIA DI SCAMPAGNATA, PORTI, AEROPORTI, ELIPORTI
- NODI FERROVIARIA
- NODI STRADALI
- COLLEGAMENTI MARITTIMI

AMBITI DI COORDINAMENTO
- territorializzazione delle politiche legate ai sistemi funzionali
- pianificazione coordinata delle risorse
- strategie progettuali-legate ai progetti territoriali
- perequazione territoriale ed eventuali compensazioni

03 Nardò, Porto Cesareo, Carmiano, Copertino, Leverano, Veglie

SCHEMA DI PIANO - APRILE 2021

ASSETTO TERRITORIALE/insediativo

1:100.000

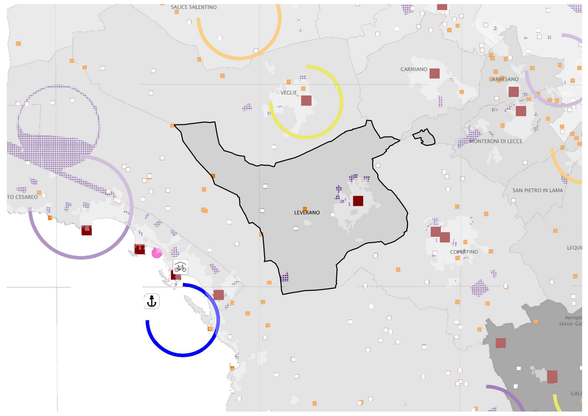

SISTEMI INSEDIATIVI
- SISTEMA TURISTICO/SOTTOSISTEMA ENOGASTRONOMICO–RURALE
- SISTEMA TURISTICO/SOTTOSISTEMA CULTURALE
- SISTEMA TURISTICO/SOTTOSISTEMA BALNEARE–SPORTIVO–BENESSERE
- SISTEMA DI SOSTEGNO/PROMOZIONE FILIERA AGRO–ALIMENTARE
- SISTEMA PRODUTTIVO INDUSTRIALE E ARTIGIANALE
- SISTEMA DELLE STRUTTURE DI RICEBICA
- SISTEMA DEI SERVIZI ALLA POPOLAZIONE
- SISTEMA LOGISTICO, GRANDE DISTRIBUZIONE E TPL

CENTRI STORICI
- Aree urbane consolidate

SITI STORICO–CULTURALI
- UCP_sistemificazione insediativa (PPTR)

ZONE ARCHEOLOGICHE
- BP_art.142 co.1 lett.M – D. Lgs. 42/2004

AREE PRODUTTIVE
- ZTO D – zone ASI/SSRI – Strade mercato

AMBITI DI RIGENERAZIONE URBANA
- Insediamenti in disuso, aree periferiche marginali, tessuti residenziali ambiti, ecc.

SCHEMA DI PIANO - APRILE 2021

SISTEMA DELLA MOBILITA'

1:100.000

RETE STRADALE

Viabilità provinciale
- strada statale
- strada provinciale
- strada comunale

RETE FERROVIARIA
- Doppio binario non elettrificato

RETE CICLABILE

ciclovie di livello locale
- piste ciclabili realizzate
- piste ciclabili di progetto

PRT/PA 2015–2019 (codici c)

Itinerari nazionali/regionali
- ciclovie in attuazione entro il 2020
- ciclovie in programma oltre il 2020
- c4 velostazione di progetto

SCHEMA DI PIANO - APRILE 2021

SISTEMA INSEDIATIVO E DELL'USO DEL SUOLO

1:100.000

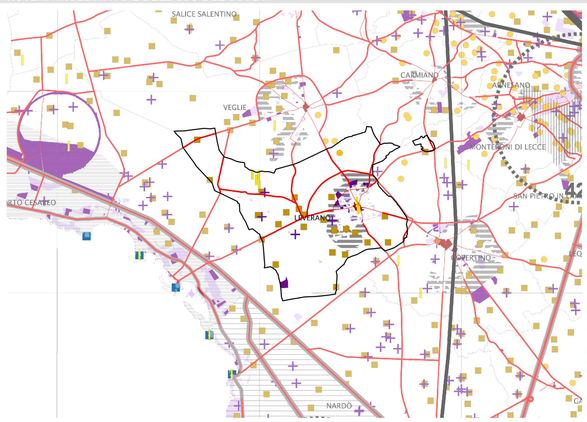

AMBITI URBANIZZATI
- Centro storico
- Aree produttive pianificate (zto D)
- Aree per attrezzature di interesse generale (zto F)

ELEMENTI PUNTUALI
(fonte: Carta Tecnica Regionale, PTCP Lecce)
- Torri costiere
- Masserie
- Castelli
- Torri
- Insediamenti in disuso (cod. 1.2.1.7 Carta dell'Uso del Suolo

PROGETTI TERRITORIALI
(fonte: Scenario strategico PPTR Elab. 4.2.2 e 4.2.4)
- Campagna del Ristretto
- Parco costiero agro–naturalistico di riqualificazione
- Parchi agricoli multifunzionali

CONTESTI TOPOGRAFICI STRATIFICATI
(fonte: Scenario strategico PPTR – Elab. 4.2.4)
- CTS (ID;)perimetrazione PPTR)

BASE CARTOGRAFICA
- rete di collegamento regionale/nazionale
- rete di accessibilità regionale principale e secondaria
- strada statale
- strada provinciale
- strada comunale
- rete ferroviaria di collegamento regionale/nazionale
- rete ferroviaria regionale/provinciale

SCHEMA DI PIANO - APRILE 2021

CONTESTI TERRITORIALI

1:100.000

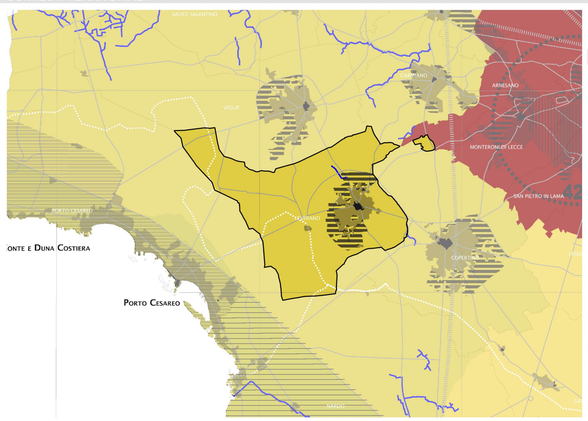

CONTESTI RURALI

PAESAGGI PROVINCIALI
- Paesaggio delle Piane agricole (B)
- Paesaggio del Negramaro (B1)
- Paesaggio del Salento centrale (B2)
- Paesaggio della piana alberata dei L) Paduli (B3)
- Paesaggio delle Serre Salentine (C)
- Paesaggio delle Serre ioniche (C1)
- Paesaggio delle Serre orientali (C2)
- Paesaggio della Grecia salentina (D)
- Paesaggio di Lecce capoluogo (E)

CONTESTI DELLA RIQUALIFICAZIONE E/O VALORIZZAZIONE
- Campagna del Ristretto
- Parco costiero agro–naturalistico di riqualificazione
- Parchi agricoli multifunzionali
- ID.PARCHI DI VALORIZZAZIONE 13_LI Paduli

CONTESTI TOPOGRAFICI STRATIFICATI
- ID; PPTR
- 45_; Fari
- 46_Morciano–Salve
- PERIMETRAZIONE CTS PPTR

CONTESTI URBANI
- Aree urbanizzate
- Centri storici

SC.QP.3.1

Contributi Specialistici e SIT
Ing. Arch. Giuseppe Fedeziani
Arch. Roberto Parato
Ing. Matteo Colla
Arch. Marica CIMINO
Arch. Alessandro Francioso
Urb. Luca De Gasper
Urb. Daniela Rallo
Ing. Silvio Stralletta

Gruppo di Valutazione
Dipartimento Ellena Lavenia
Dott. Agr. Fiorella Quarta

Aspetti Agronomici e Forestali
Dott. Agr. Fiorella Quarta
Dott. Sc. Biol. Gloria Marzocchi
Dott. Agr. Fr. Luca Maidi
Dott. Sc. Biol. Marco Sepielli

Aspetti di valutazione
Ing. Antonio Margiotta
Dott. Comm. Cosimo Greco

Aspetti Giuridici
Avv. Silvestro Lazzari

Progettazione Urbanistica
Ing. Antonio Margiotta
Arch. Francesco Nigro

Aspetti Geologici
Geol. Antonio Marte

Adottato con

Approvato con

Dirigente Ufficio Tecnico
Ing. Antonio Margiotta

Ufficio Tecnico
Dott.ssa Maria Cristina Dott. Ing. Giuseppe Pagoni, Donato Paladini

Sindaco
Avvocato Marcello Risi

Assessore all'Urbanistica
Avv. Carmine Antonio Maci

Segretario Comunale
Dott. Dario Verdesca

engineering

architettura NIGRO

Geol. Antonio Marte
Dott. Comm. Cosimo Greco
Avv. Silvestro Lazzari

PUG 2021
Documento Programmatico Preliminare
Legge regionale 20/2001 e s.m.i.

COMUNE DI LEVERANO

SC.QP. Vincoli e pianificazione sovraordinata

PIANO TERRITORIALE DI COORDINAMENTO PROVINCIALE DI LECCE - Variante di adeguamento 2021

SC.QP.3.1

scala 1:100.000
luglio 2022